




FÖP DALSLANDSKUSTEN











Antagen av kommunfullmäktige 26 oktober 2011

REGLER OCH REKOMMENDATIONER




Regler enligt gällande lagstiftning

-  Område med detaljplan
-  Naturresevat
-  Strandskyddsområde

Rekommendationer

-  **R1** R1 Utredningsområde för bostäder
-  **R2** R2 Befintligt bebyggelseområde
-  **R3** R3 Mark-/vattenområde för turistanläggning/ småbåtshamn
-  **R4** R4 Område för friluftsliv/rekreation
-  **R5** R5 Område av betydelse för närrekreation
-  **R6** R6 Jordbruk
-  **R7** R7 Område där geotekniska förutsättningar bör utredas särskilt
-  **R8** R8 Övriga områden
-  **R9** R9 Vattenområde
-  **R10** R10 Vattenverk

Övrigt

-  Plangräs för FÖP Dalslandskusten
-  Kommungräs
-  Fastighetsgräs



Rådhuset Arkitekter AB
Samhällsplanering & Miljö

1:50 000 i A3